




**COMUNE DI SESTU**  
(Città metropolitana di Cagliari)

**PIANO DI PROTEZIONE CIVILE COMUNALE**

Art. 12 comma 2 lett. e) del D.Lgs n. 1 del 2.01. 2018 "Codice della protezione Civile"

La Sindaca <i>Dr.ssa Maria Paola Secci</i>		L'Assessore alla Protezione Civile <i>Dr.ssa Roberta Argiolas</i>	
Il segretario Comunale <i>Dr. Marco Marcello</i>		Il Responsabile del Settore Urbanistica, Edilizia Privata, Patrimonio, Suape <i>Dott. Ing. Antonio Fadda</i>	
ELABORATO: Tav. 05b Reticolo Fluviale base: Orofoto R.A.S. ed. 2016		DATA: AGGIORNAMENTO 2021	REVISIONE: REV_02/2024
PROGETTISTA: Geol. Dario Cinus 		COMMITTENTE: COMUNE DI SESTU Via Scipione 1 - 09028, Sestu C.F. 80004890929; P.IVA 01098920927 Telefono: (+39) 07023601 PEC: protocollo.sestu@pec.it 	
			

(F.to dig. - art. 24 D.Lgs 82/2005)

☒ ☒ Sestu\_fiumi\_art\_30ter

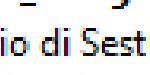
☒ 1

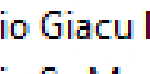
☒ 2

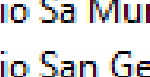
☒ 3

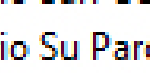
☒ 4


☒ ☒ Bacini Idrografici


☒  rio di Sestu

☒  rio Giacu Meloni

☒  rio Sa Murta

☒  rio San Gemiliano

☒  rio Su Pardu

☒  Sestu\_comune